












LEGENDA

-  Barragem
-  Aglomerado rural
-  Distrito
-  Sede municipal
-  Hospedagem
-  CAATAs
-  Hospital veterinário
-  Acesso e rota de interesse
-  Estrada pavimentada
-  Acesso primário - Revestimento solto

Área de estudo

-  Mancha de inundaçã

DADOS CARTOGRÁFICOS

NOTAS:

- LIMITE TERRITORIAL, SEDES MUNICIPAIS E LOCALIDADES: IBGE, 2017 & 2019;
- TRECHO RODOVIÁRIO: IBGE, 2019;
- IMAGEM: ESRI, 2019.

ESCALA GRÁFICA

ENTE:

 ARCADIS

OBJETO: **PLANO DE AÇÃO DE EMERGÊNCIA**

<p>ACESSO E ROTAS DE INTERESSE AOS CAATAS E HOSPITAIS VETERINÁRIOS</p>			
<p>P. TÉCNICO:</p>	<p>EXECUÇÃO:</p>	<p>VERSÃO:</p>	<p>FORMATO/ORIENTAÇÃO:</p>
<p>T.P.</p>	<p>R.C.</p>	<p><input type="checkbox"/> PRELIMINAR <input checked="" type="checkbox"/> FINAL</p>	<p>AO / HORIZONTAL</p>
<p>TÍTULO PROJETO:</p>	<p>ESCALA:</p>	<p>FOLHA:</p>	<p>DATA:</p>
<p>88450</p>	<p>1:1.35.000</p>	<p>-</p>	<p>02/2021</p>